

ТОП-22: РАЗМЕРЕННЫЙ ОТДЫХ



**Сборник мест для размеренного, спокойного отдыха
в лучших традициях путешественников***

***по версии субъективной оценки руководителя проекта CheapTravel**

Руководитель проекта: Заровнятных Анастасия

@CheapTravelNature

ЛОКАЦИЯ: Джилы-Су

Сюда нужно тратить день. Ооооочень длинная и живописная дорога по всему горному серпантину. Увидите Эльбрус издалека. По дороге можно встретить барашков, козочек и коровушек, коняшек. Сфотографироваться со снежными вершинами.

Само Джилы-Су - это долина с источниками Нарзана и мощным водопадом. Здесь же долина Сусликов (их ооооочень много!) - можно покормить с рук

ПРИЭЛЬБРУСЬЕ

ЛОКАЦИЯ: Семинский перевал

Это не конкретная локация, которую можно встать и рассмотреть. Здесь нет смотровых площадок (если не считать турбазу на самой вершине и подъемники).

Семинский перевал можно прочувствовать пока едешь по нему. По началу машине будет трудно подниматься (1-2 скорость с натягом дает забраться на вершину, хотя дорога - хороший асфальт), а потом можно около получаса просто катиться не используя педаль газа

ГОРНЫЙ АЛТАЙ

ЛОКАЦИЯ: Эльбрус



Самые дорогие подъемники (где-то 1-2к туда-сюда).
Закрытые. Канатка проходит над горнолыжной трассой +
склон довольно "пыльный". Не надейтесь, что поедете
наверх среди белоснежных вершин (только если вы не
приехали зимой после снегопада). Дорога состоит из 3-4
площадок. То есть, вы несколько раз выходите,
акклиматизируетесь и едете дальше на следующую.
Обязательно подождите по 5-10 минут на каждой
площадке, чтобы организм привык

ПРИЭЛЬБРУСЬЕ


ЛОКАЦИЯ: Остров Патмос

Остров для паломников - там стоит церковь. Сам остров и мост к нему довольно красивы. Локация, чтобы просто зайти - посмотреть на Катунь и поехать дальше

Внизу под мостом иногда катают на Моторных лодках. Ну, и вообще, стоит спуститься к воде (справа от моста). Там красивые скалы и получаются классные фотографии

ГОРНЫЙ АЛТАЙ

ЛОКАЦИЯ: Ледокол "Ленин"



Советую записываться заранее (через письмо на электронную почту). Водят по внутренностям атомного ледокола, показывают как он работает (включают турбины). Очень атмосферно, познавательно.

Стоит экскурсия где-то 500-700 рублей

КОЛЬСКИЙ ПОЛУОСТРОВ

ЛОКАЦИЯ: Ферма с оленями



И она в Старой Териберке. Вход относительно недорогой. Можно зайти внутрь к Оленям (их там 4-5 штук) и покормить с руки Ягелем (мхом) или яблоками. Но, осторожно - следите, чтобы они не проткнули вас своими рогами - они могут. Рядом приют Хаски. Их там штук 10-15. К каждой можно подойти, погладить, пообниматься. У каждой свой характер

КОЛЬСКИЙ ПОЛУОСТРОВ

ЛОКАЦИЯ: Питомник зубров

Советую заехать по пути. Впечатляет, что зубры - современники мамонтов и до сих пор никак не изменились. Стадо зубров, скорее всего, не увидите.

Показывают только парочку, которые лежат, отдыхают и изрядно устали от вечных туристов. Если повезет, можно посмотреть на то, как их кормят. Вход 200-300 рублей.

ГОРНЫЙ АЛТАЙ

ЛОКАЦИЯ: Медовые водопады

Будете бродить среди отвесных скал, между зелеными деревьями (если тому способствует время года) и наблюдать череду из нескольких довольно бурных но невысоких водопадов

Очень много железных лестниц над водой и рядом с водопадами. Можно сделать много красивых фотографий. Рядом много точек с питанием (кафе) на улице

ПРИЭЛЬБРУСЬЕ


ЛОКАЦИЯ: Кахиб

Кахиб – это общее название трех аулов и многих хуторов. Слово «Кахиб» образовано от грузинского слова «Кахи», что означает скудная горная местность

В Дагестане, вообще, очень много заброшенных горных поселений – там неприято разрушать или занимать чьи-то старые дома, это нехорошо

ДАГЕСТАН

ЛОКАЦИЯ: Салтинский водопад




Село Гуниб расположено на вершине плосковерхой горы – Гунибском плато. С похожего ракурса Гуниб рисовал Айвазовский. Пещера и сам водопад расположены в каньоне реки. Высота водопада – 20 метров

Дорожка к водопаду оборудована

ДАГЕСТАН

ЛОКАЦИЯ: Капова пещера

A photograph showing the interior of the Kapova Cave. The cave is dimly lit, with the primary light source being the flashlights of the visitors. The rock walls are rugged and layered, showing signs of geological formation. A group of people, including a guide, is walking along a path that has been cleared and possibly reinforced with wooden planks. The atmosphere is dark and mysterious.

Огромная двухэтажная пещера. Очень темная - мы ходили с фонариками на телефонах. Довольно интересно слушать гида. За вход нужно немного заплатить (около 500 рублей). К посещению рекомендую.

БАШКИРИЯ

ЛОКАЦИЯ: Аскинская пещера



Пещера, до которой довольно сложно добраться, но в которой работает самый удивительный гид - Зифа. Человек с идеальным слухом и уникальным голосом. Когда она споет вам внутри пещеры, у вас захватит дыхание... А вообще, пещера "живая", ледяная, а подробности вам расскажет сама Зифа (если вам повезет и вы попадете к ней). Большая просьба смотреть график работы пещеры перед выездом в ее сторону. Вход 450 рублей за человека

БАШКИРИЯ

ЛОКАЦИЯ: Талдинские пещеры



Пещеры многоуровневые, посмотреть стоит.

Где-то от 300р нужно заплатить за вход.

С вершины пещеры скидывали неверных жен (но, об этом вам расскажет экскурсовод). Есть камень, возле которого можно загадать желание и оно сбудется (проверено)

Перед входом в пещеры сувенирные лавки, где советую всем покупать медовуху. Она там самая вкусная

ГОРНЫЙ АЛТАЙ

ЛОКАЦИЯ: Чегемские водопады

Они не сильно "бурные" как бы хотелось...
Красиво, да. Но, вода не хлещет
(только если это не начало весны когда всё тает).

Рядом торговые ряды с очень дешевой сувениркой

ПРИЭЛЬБРУСЬЕ

ЛОКАЦИЯ: Рускеала



Карьер, где раньше добывали мрамор. Например, колонны в Исаакиевском соборе в Питере были сделаны как раз из рускеального мрамора. Сейчас его затопили и не добывают ничего – туристическая зона

Сюда доезжает поезд "Рускеальный экспресс". Можно бродить, гулять, наслаждаться разными ракурсами карьера. Есть возможность прыгнуть с тарзанки и поплавать на лодке

КАРЕЛИЯ

ЛОКАЦИЯ: Рускеальные водопады

Очень невысокие "водопады", больше похожи на совокупность горных рек. По цвету - как на картинке. Но, что хорошо, дорожки между "водопадами" оборудовали из дерева - смотрится очень красиво, эстетично и приятно бродить по ним (в круговую)

КАРЕЛИЯ

ЛОКАЦИЯ: Гейзерное озеро

Самая "знаменитая" локация Алтая в гугле. Наверное, все видели эту картинку? Да, озеро, действительно такого цвета, но оно совсем небольшое (ожидание - реальность немного не совпадают в первый раз)

Вход по небольшой цене (рублей 200, вроде).
До озера оборудован очень длинный деревянный мостик.
Идти приятно, чистенько

ГОРНЫЙ АЛТАЙ

ЛОКАЦИЯ: Долина Нарзанов

Источники с нарзаном – попробовать можно бесплатно, но, чтобы зайти на территорию, нужно заплатить символическую сумму. На территории долины оборудовано несколько домиков для туристов. Можно снять на сутки и более. Также, здесь можно очень вкусно и недорого покушать. Советую взять Хычины с сыром и зеленью или картофелем. А еще ДО входа на территорию стоит разрушенный замок. Кто любит заброшки – советую

ПРИЭЛЬБРУСЬЕ

ЛОКАЦИЯ: Баренцево море

Очень классные ощущения ловишь, когда стоишь на берегу последнего клочка суши, а дальше только 700км воды и потом ВЕЧНАЯ МЕРЗЛОТА...

На море ОЧЕНЬ сильные приливы и отливы в течение дня, поэтому возле каждого дома (на всякий случай) стоят лодки. Мы наблюдали отливы-приливы по 10-20 метров.

КОЛЬСКИЙ ПОЛУОСТРОВ

ЛОКАЦИЯ: Трон



Тоже стоят в Старой Териберке
(вообще, все фотозоны именно в Старой Териберке, потому
что в "Новой" обычные каменные 2-3 этажные дома, где
живут местные, не для туристов)

КОЛЬСКИЙ ПОЛУОСТРОВ

ЛОКАЦИЯ: Кладбище кораблей

Место, которое вы будете проходить почти каждый день, если будете ходить между Новой и Старой Териберкой.

Здесь были брошены многие корабли и лодки за ненадобностью, как запретили заниматься рыболовным промыслом. Жуткое зрелище

КОЛЬСКИЙ ПОЛУОСТРОВ

ЛОКАЦИЯ: Юмагузинское вод-ще

Чтобы добраться до самого водохранилища и посмотреть на него сверху (как на фото), нужно либо пройти довольно большое расстояние пешком и потратить на это половину дня, либо "убить" машину и добраться быстрее

А вообще, чуть ниже бежит речушка на которой стоит турбаза "Башкирская деревня" - очень даже недорого и уютно. Дома с банями внутри. Понравилось.

За сутки с 8 человек где-то 10к

БАШКИРИЯ

ИНФОРМАЦИОННЫЙ ЛИСТ:

- **ТОП-ЛИСТ** составлен по личной субъективной оценке руководителя проекта CheapTravelNature
- Важное условие попадания в ТОП - собственное реальное исследование локации в одном из путешествий

- **ГРАФИК ПУТЕШЕСТВИЙ НА ГОД** составляется и публикуется в октябре-ноябре каждого года (в зависимости от запросов попутчиков и личных предпочтений организатора)
- **ЕСТЬ УСЛУГА СОСТАВЛЕНИЯ МАРШРУТА** только для Вас или Вашей компании (учитываются любые пожелания)



Руководитель проекта: Заровнятных Анастасия