

ТОП-12:

ВОССТАНОВЛЕНИЕ И СОЗИДАНИЕ



Сборник мест, в которых хочется посидеть и посмотреть вдаль, расслабиться, подумать о жизни*

*по версии субъективной оценки руководителя проекта CheapTravel

Руководитель проекта: Заровнятных Анастасия

@CheapTravelNature

ЛОКАЦИЯ: Слияние Чуи и Катуня




Доехать очень легко. НО, не останавливайтесь на вершине чтобы посмотреть на слияние сверху (как делают все экскурсионные маршрутки)

Сюда нужно обязательно спуститься вниз по небольшому бездорожью (на легковушке проехать можно, спокойненько). И подъехать к самому краю обрыва, чтобы вид стал такой, как на картинке

ГОРНЫЙ АЛТАЙ

ЛОКАЦИЯ: Мультиинские озера



До самих озер (их несколько, идут друг за другом по порядку) нужно ехать на спец.транспорте, и здесь это - шишига (ГАЗ-66), военная машина с огромными колесами

Ехать очень "весело" и опасно - смотришь в окно - а там обрыв на несколько километров вниз, а ты едешь под наклоном... Такое не забывается, поверьте. Стоит где-то около 12.000+ за машину или 3000 за человека

ГОРНЫЙ АЛТАЙ

ЛОКАЦИЯ: Домбай

Домбай – место, которое я хочу показать ВСЕМ. Это моё второе любимое место после Алтая. Сюда, определенно, стоит приехать на выходные и подняться на открытых (!!!) подъемниках на вершину

Да, подъемники есть открытые и закрытые. Советую приехать летом или осенью и подняться на открытых и посмотреть вдаль на горы. Это божественно. Восторг!

ПРИЭЛЬБРУСЬЕ

ЛОКАЦИЯ: Язык Тrolля



Живописный горный выступ на очень большой высоте.
Красота неопиcуемая...

Сюда можно подняться на лошадях или на спец.транспорте (но, лучше об этом договориться заранее)

ДАГЕСТАН


ЛОКАЦИЯ: Сулакский каньон

Сулакский каньон – один из самых глубоких каньонов в мире и самый глубочайший в Европе, его глубина достигает до 1920м, а протяжённость 53 километра. Здесь можно прокатиться на быстроходном катере

Наверху есть смотровая площадка "Дубки" (очень советую!), и пещеры с подвесным мостом и кафе прямо в скале (там очень вкусный раф с урбечом)

ДАГЕСТАН

ЛОКАЦИЯ: Бермамыт



Сюда ТОЛЬКО на спец.транспорте с бывальыми водителями. Погода непредсказуемая, дороги нет - грязи по пояс. Потратите целый день

С плато открывается лучший вид на Эльбрус. Много потрясающих фотозон. Безумно красиво! Еще одна точка обязательная к посещению после Домбая и Джилы-Су (куда тоже надо потратить по дню)

ПРИЭЛЬБРУСЬЕ

ЛОКАЦИЯ: Чёртов палец

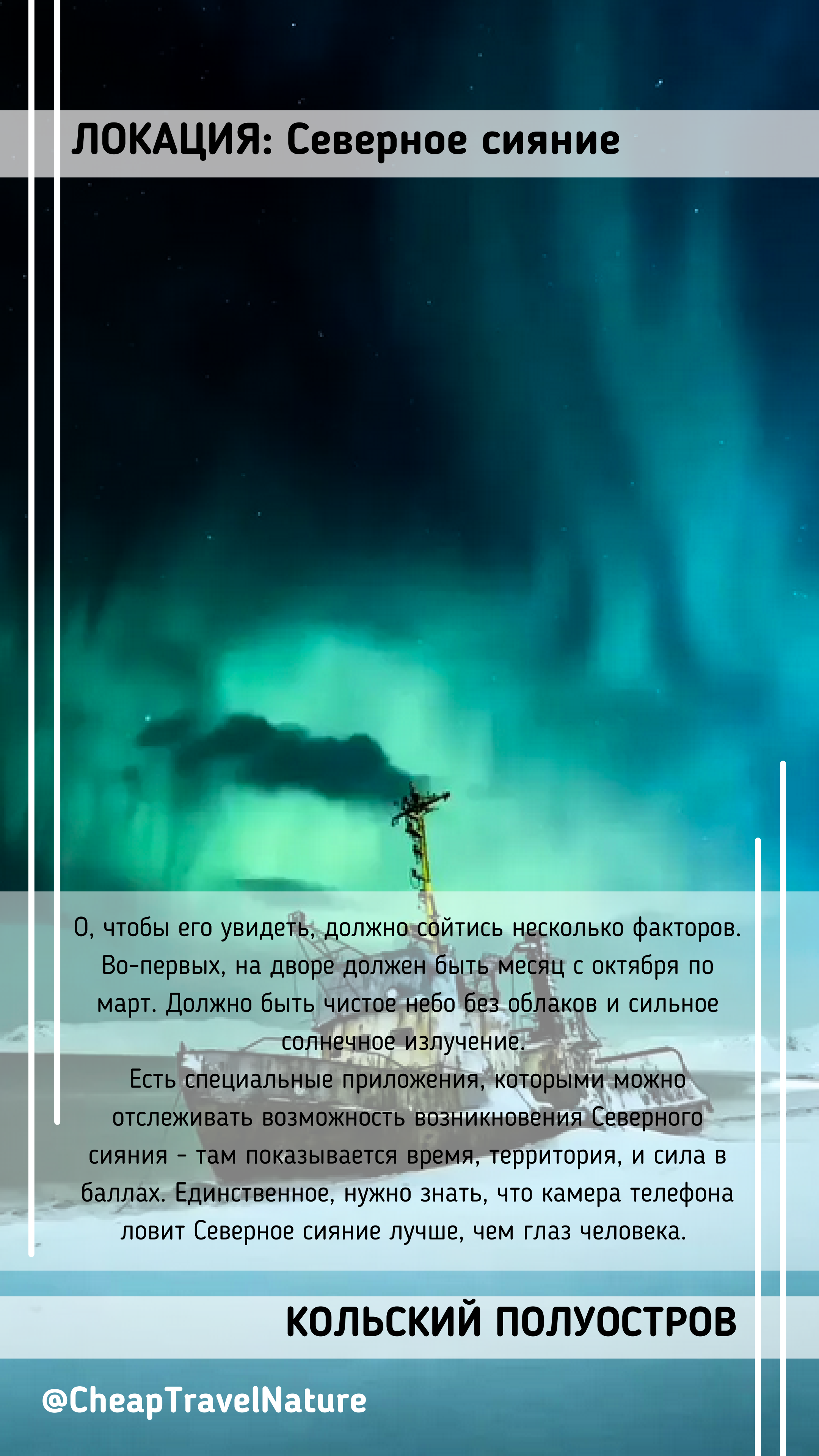


Гора, на которую обязательно стоит забраться. Пешком это займет 2-3 часа (туда-обратно) и будет довольно сложно для дыхательной системы. Можно подняться на лошадях (от 2.000 за коняшку) и потратить на это 1-1,5 часа.

С горы открывается потрясающий вид на самое начало горного Алтая. Очень хочется посидеть там пару часиков.

ГОРНЫЙ АЛТАЙ

ЛОКАЦИЯ: Северное сияние



О, чтобы его увидеть, должно сойтись несколько факторов. Во-первых, на дворе должен быть месяц с октября по март. Должно быть чистое небо без облаков и сильное солнечное излучение.

Есть специальные приложения, которыми можно отслеживать возможность возникновения Северного сияния – там показывается время, территория, и сила в баллах. Единственное, нужно знать, что камера телефона ловит Северное сияние лучше, чем глаз человека.

КОЛЬСКИЙ ПОЛУОСТРОВ

ЛОКАЦИЯ: Чике-Таман

А вот на Чике-Тамане есть потрясающая смотровая площадка, но очень тесная парковка. Сразу, как заедете вверх по серпантину, увидите ее. Обычно все останавливаются и рассматривают перевал с перилл у парковки – так делать не надо

Очень советую пройти до самого конца торговых рядов. Именно от туда будет самый шикарный и завораживающий вид на перевал

ГОРНЫЙ АЛТАЙ

ЛОКАЦИЯ: Черекская теснина

На такие места залипнуть можно по несколько часов, но на экскурсиях это, обычно, проходная точка. Очень вдохновляет вся эта мощь и объем

Смотришь вниз - там пропасть и горная река, смотришь вверх - отвесные скалы. И по середине ты - такой маленький человечик, но с такой большой душой, потому что можешь ощущать это великолепие

ПРИЭЛЬБРУСЬЕ




ЛОКАЦИЯ: Батарейский водопад

Очень красивое место. Одно из моих любимых на Кольском. Это нужно просто видеть. Смотреть будете сверху - вниз не спуститься, да и не надо

КОЛЬСКИЙ ПОЛУОСТРОВ

@CheapTravelNature

ЛОКАЦИЯ: Пляж драконьих яиц



Местные смеются, что это просто пляж с круглыми камнями, а назвали его так только ради туристов. Но, место, действительно, классное.

Можно найти гигантские круглые камни. Круглые они потому, что их точит вода. Волны здесь огромные и очень шумно разбиваются о берег. Будьте осторожны. Это берег за Новой Териберкой – выход в Северный Ледовитый океан

КОЛЬСКИЙ ПОЛУОСТРОВ

ИНФОРМАЦИОННЫЙ ЛИСТ:

- **ТОП-ЛИСТ** составлен по личной субъективной оценке руководителя проекта CheapTravelNature
- Важное условие попадания в ТОП - собственное реальное исследование локации в одном из путешествий

- **ГРАФИК ПУТЕШЕСТВИЙ НА ГОД** составляется и публикуется в октябре-ноябре каждого года (в зависимости от запросов попутчиков и личных предпочтений организатора)
- **ЕСТЬ УСЛУГА СОСТАВЛЕНИЯ МАРШРУТА** только для Вас или Вашей компании (учитываются любые пожелания)



Руководитель проекта: Заровнятных Анастасия